

**Annexe 9 de l'arrêté interdépartemental
portant autorisation environnementale pour
la liaison autoroutière Verfeil à Castres - A69**

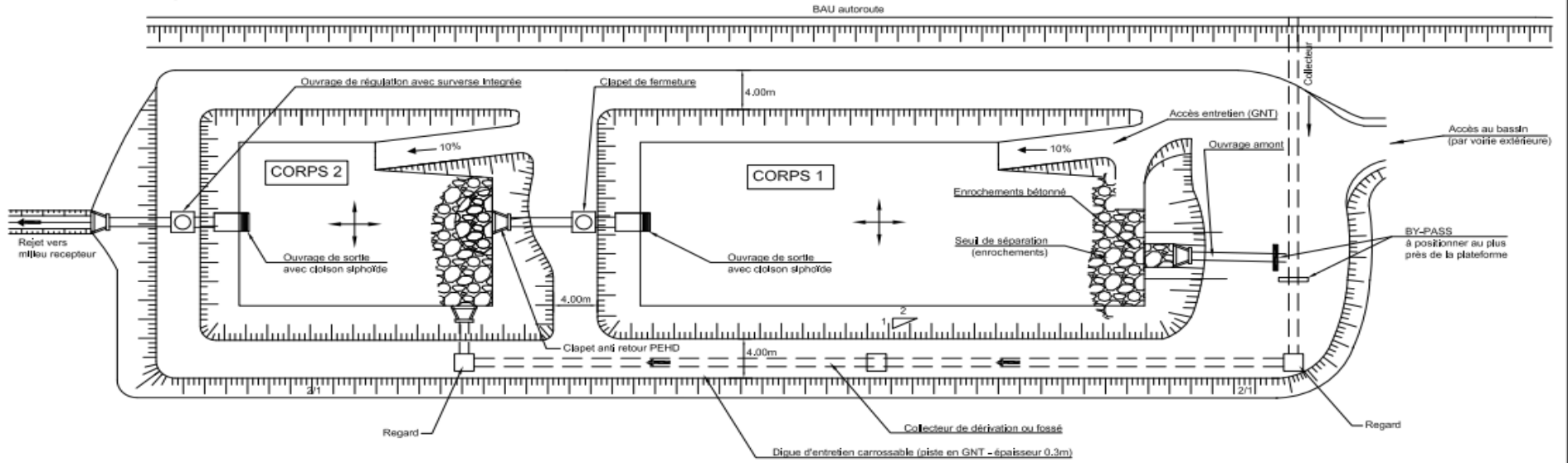
Ouvrages définitifs de gestion des eaux pluviales

Ouvrage	Milieu récepteur	Surface totale (ha)	Surface talus (ha)	Surface route (ha)	Surface d'apport (ha)	C apport moyen	Milieu aval	T (ans)	Qf sp (l/s/ha)	Débit de fuite (l/s)	Volume total (m ³)	Volum e de confinement (m ³)	Type de bassin
BAS_941	Le Girou	2,32	0,00	2,32	2,32	1,00	Rural	20	3,0	7	945	50	Bicorps
BAS_1101	Le Girou	5,39	0,00	5,39	5,39	1,00	Rural	20	3,0	16	1892	50	Bicorps
BAS_1383	La Balerme	9,90	4,47	5,43	7,66	0,77	Rural	10	3,0	30	2366	50	Bicorps
BAS_1551	La Nadalou	4,63	0,03	4,60	4,62	1,00	Rural	10	3,0	14	1425	50	Bicorps
BAS_1730	Le Girou	2,83	0,00	2,83	2,83	1,00	Rural	10	3,0	8	874	661	Monocorps
BAS_1856	Le Girou	5,52	0,35	5,17	5,35	0,97	Rural	10	3,0	17	1650	1204	Monocorps
BAS_2060	Le Girou	3,07	0,00	3,07	3,07	1,00	Rural	10	3,0	9	949	714	Monocorps
BAS_2170	Le Girou	4,91	0,00	4,91	4,91	1,00	Rural	50	3,0	15	904	395	Monocorps
BAS_2298	Le Messal	2,98	0,00	2,98	2,98	1,00	Rural	10	3,0	9	919	693	Monocorps
BAS_2573	Le Crabole	7,64	0,97	6,68	7,16	0,94	Rural	10	3,0	23	2210	1994	Monocorps
BAS_2680	Le Geignes	5,51	1,23	4,28	4,89	0,89	Rural	10	3,0	17	1510	1378	Monocorps
BAS_2824	Le Mailhès	9,49	3,73	5,76	7,62	0,80	Rural	10	3,0	28	2353	1696	Monocorps
BAS_2951	L'Algans	8,26	5,00	3,26	5,76	0,70	Rural	10	3,0	25	1778	1294	Monocorps
BAS_3086	La Ribenque	2,39	0,04	2,35	2,37	0,99	Rural	10	3,0	7	732	562	Monocorps
BAS_3262	Le Ruissel	4,35	2,37	1,98	3,16	0,73	Rural	10	3,0	13	977	733	Monocorps
BAS_3396	Le Portauque	11,80	4,94	6,85	9,32	0,79	Rural	10	3,0	35	2878	2581	Monocorps
BAS_3536	Le Portauque	5,72	2,04	3,68	4,70	0,82	Rural	10	3,0	17	1451	1326	Monocorps

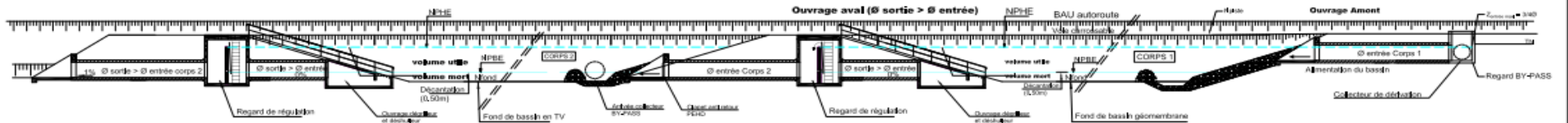
BAS_3760	Le Girou	5,73	1,88	3,85	4,79	0,84	Rural	10	3,0	17	1477	1083	Monocorps
BAS_3865	Le Girou	5,48	0,28	5,20	5,34	0,97	Rural	10	3,0	16	1649	1204	Monocorps
BAS_4175	Le Caudiès	4,71	0,28	4,43	4,57	0,97	Rural	10	3,0	14	1411	1212	Monocorps
BAS_4285	Le En Bastide	3,62	0,64	2,98	3,30	0,91	Rural	10	3,0	11	1019	889	Monocorps
BAS_4415	La Couhetie	5,57	0,58	4,99	5,28	0,95	Rural	10	3,0	17	1631	1393	Monocorps
BAS_4533	La Bourdette	1,45	0,41	1,04	1,25	0,86	Rural	10	3,0	4	386	368	Monocorps
BAS_4798	Le En Jamou	11,89	6,12	5,77	8,83	0,74	Rural	10	3,0	36	2727	2295	Monocorps
BAS_4900	La Bonnetié	5,26	0,24	5,02	5,14	0,98	Rural	10	3,0	16	1587	1357	Monocorps
BAS_5115	Le Sor	3,90	0,94	2,96	3,43	0,88	Rural	10	3,0	12	1059	922	Monocorps
BAS_5255	Cours d'eau ZA	6,53	0,10	6,43	6,48	0,99	PPRi	50	3,0	20	2648	1957	Monocorps
BAS_5356	Le Bernazobre	1,97	0,00	1,97	1,97	1,00	PPRi	50	3,0	6	806	631	Monocorps
BAS_5458	Plans d'eau DICOSA	2,91	0,00	2,91	2,91	1,00	Résidentiel	20	3,0	9	1032	908	Monocorps
BAS_5565	Plans d'eau DICOSA	4,92	0,60	4,32	4,62	0,94	Résidentiel	20	3,0	15	1636	1410	Monocorps
BAS_5730	L'Agout	4,36	0,01	4,35	4,35	1,00	PPRi	100	3,0	13	1955	1331	Monocorps
BAS_5860	L'Agout	3,56	0,27	3,29	3,43	0,96	PPRi	100	3,0	11	1539	1058	Monocorps
BAS_6000	L'Agout	4,31	1,14	3,17	3,74	0,87	ZAC	30	3,0	13	1414	1151	Monocorps
BAS_6149	Les Pauvres	4,72	0,42	4,30	4,51	0,96	ZAC	30		14	1705	1197	Bicorps
Bassin barreau de Puylaurens	Le Girou	1,17	0,00	1,17	1,17	1,00	Rural	10	3,0	3	360	366	Monocorps

BASSINS MULTIFONCTIONS BICORPS : ÉCRÊTEUR, DÉCANTEUR ET DÉSHUILEUR AVEC BY-PASS ENTERRÉ

VUE EN PLAN

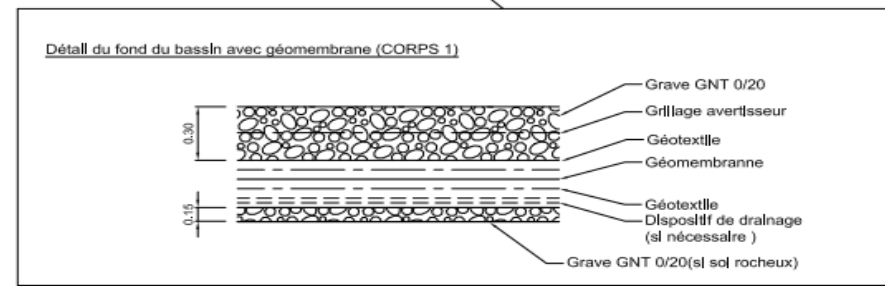
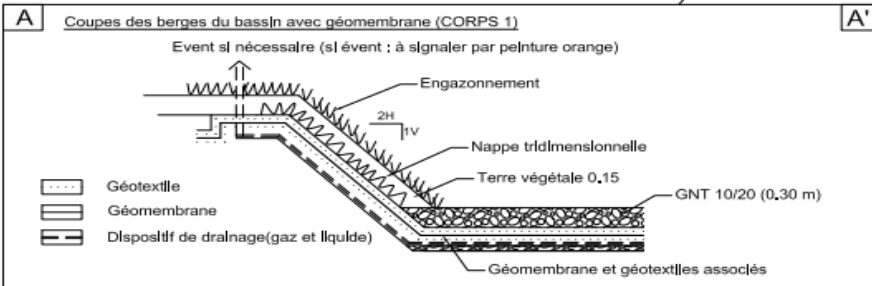
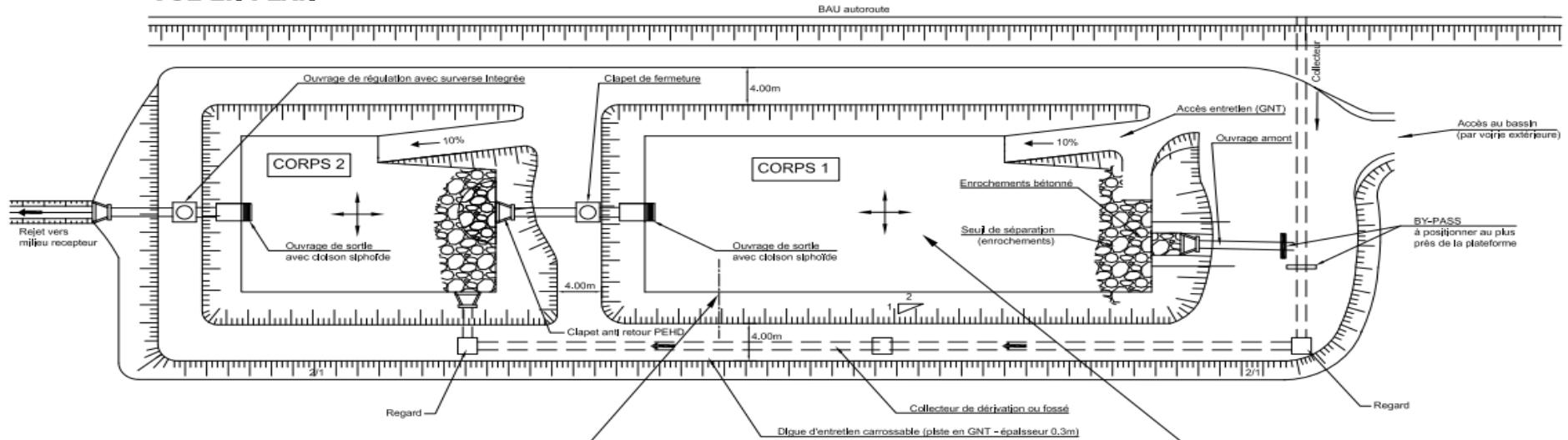


COUPE LONGITUDINALE

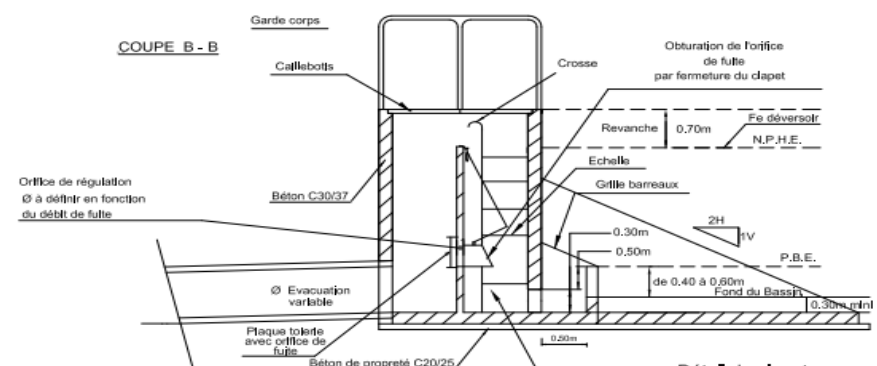
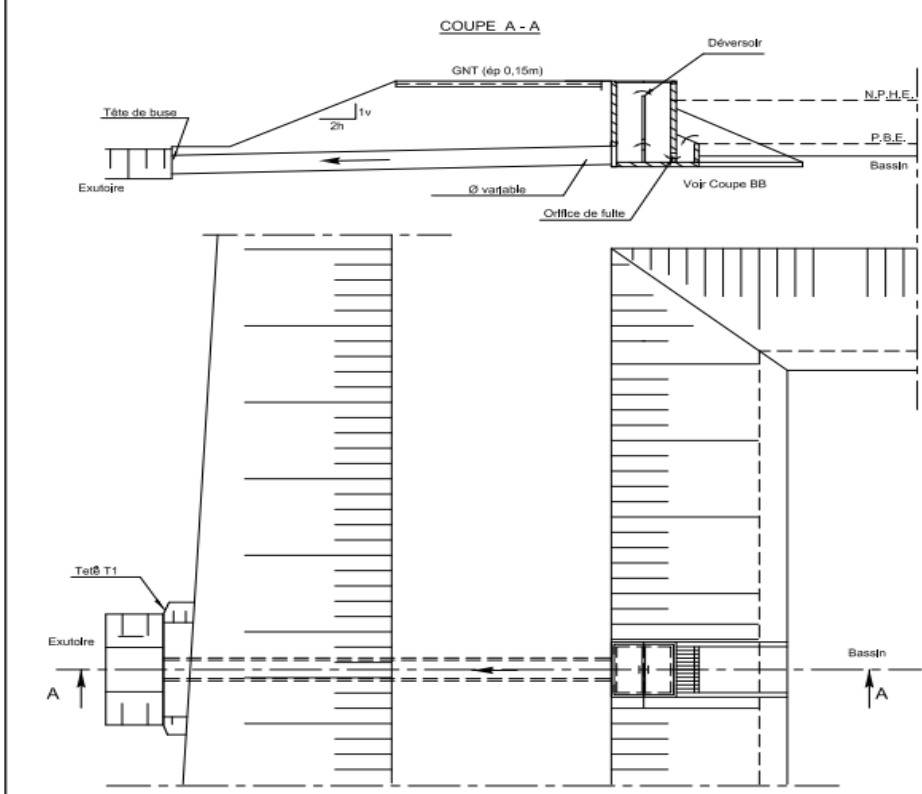


IMPERMÉABILISATION PAR GÉOMEMBRANE DU CORPS 1

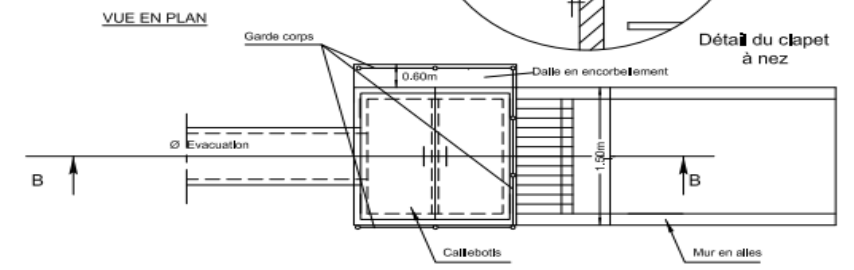
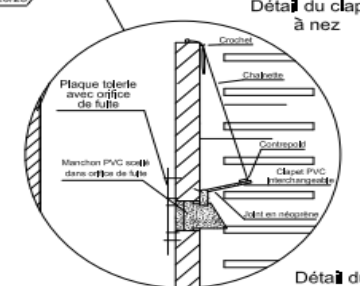
VUE EN PLAN

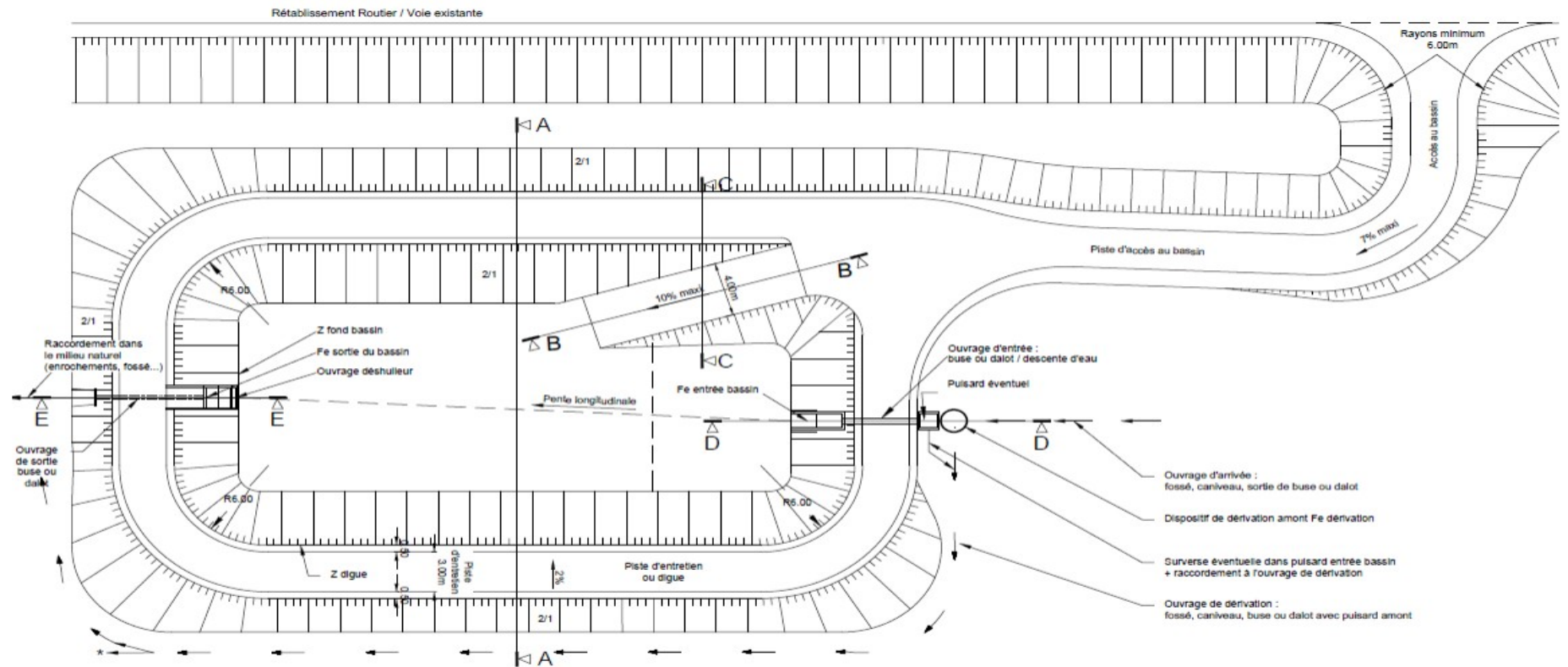


OUVRAGE AVAL DE BASSINS MULTIFONCTIONS (HU ≤ 1m)



Nota: le Ø du collecteur aval sera équivalent au Ø du collecteur amont





NOTA (1) : la piste d'accès, les pistes d'entretien et la rampe d'accès seront exécutées en GNT 0/31,5 non revêtue jusqu'au portail

NOTA (2) : le bassin et les équipements seront adaptés à la topographie du terrain

* Ouvrage de dérivation vers bassin d'écrêtement dans le cas des doubles bassins

Echelle : 0 1 2 5 m 10 m

