

















# L'action de l'Etat en Occitanie

## Services au public

-  Préfecture
-  Sous préfecture
-  Structure France Services
-  Maison de Services Au Public (MSAP)
-  Maison Pluriprofessionnelle de Santé
-  Enseignement supérieur

## Soutien aux territoires

-  Action Coeur deVille (ACV)
-  Petite Ville de Demain (PVD)
-  Commune avec Quartier(s) Politique de la Ville (QPV)
-  Pôle de compétitivité
-  Contrat de Relance de Transition Ecologique (CRTE)
-  Territoire d'Industrie
-  Parc National

-  Autoroute/4 voies
-  Route Nationale
-  Limite département

Sources : Préfectures, DREAL, ANCT  
Réalisation : SGAR Occitanie, mars 2021

